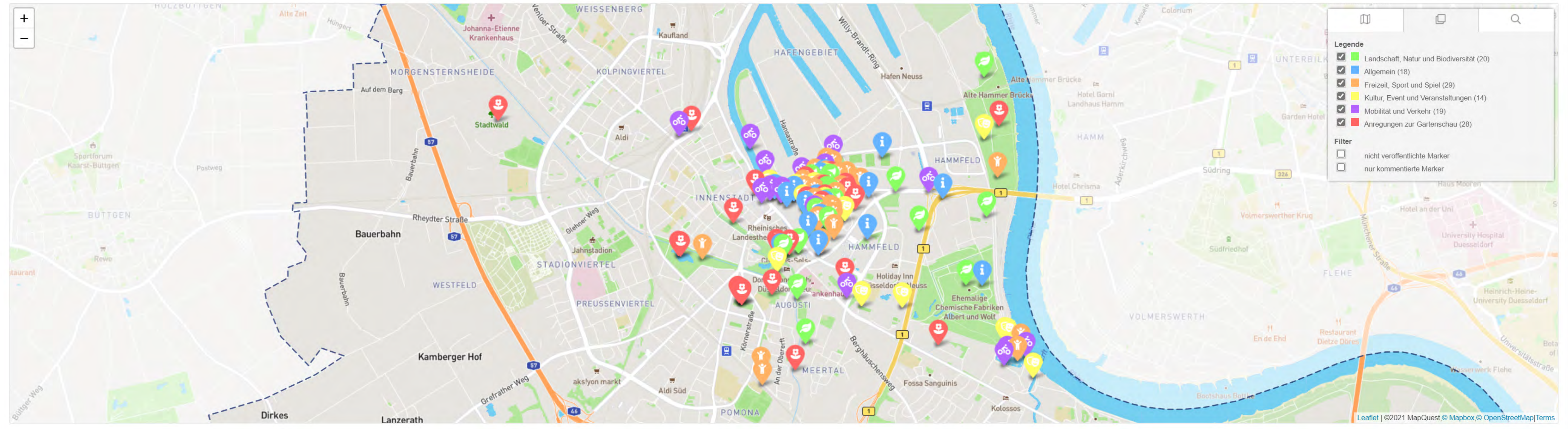
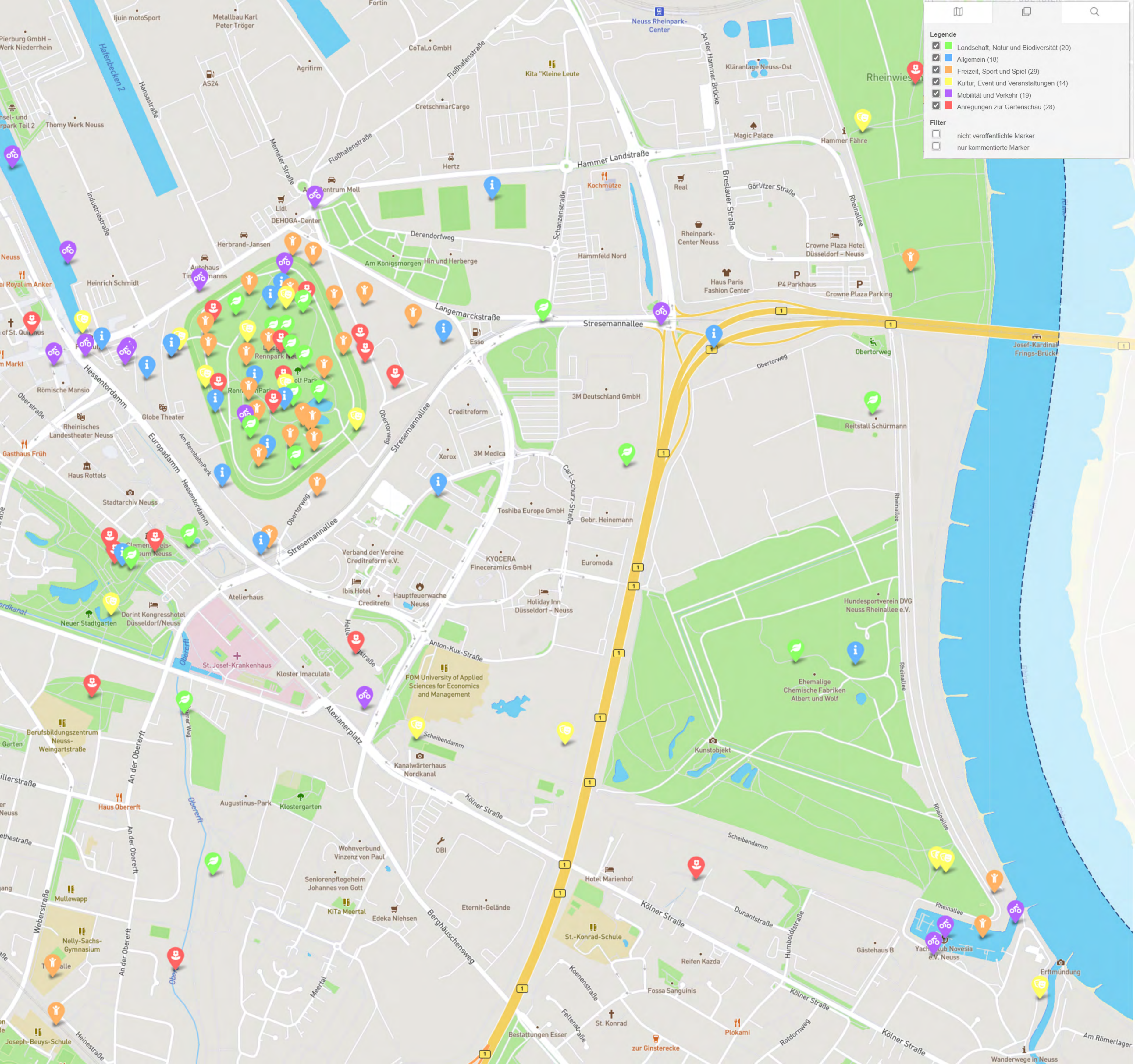


Projekt - NEUSS: Bewerbung für die Landesgartenschau 2026

Webseite https://www.jetzt-mitmachen.de/laga_neuss
Zeitraum der Beteiligung (Karte aktiv) vom 18.05.2021 bis 31.07.2021
Webseite abrufbar vom 18.05.2021 bis 31.07.2021
E-Mail Adresse für Benachrichtigungen:

- Ideen / Anregungen
- Kartendarstellung**
- Webstatistik
- Export





Legende

- Landschaft, Natur und Biodiversität (20)
- Allgemein (18)
- Freizeit, Sport und Spiel (29)
- Kultur, Event und Veranstaltungen (14)
- Mobilität und Verkehr (19)
- Anregungen zur Gartenschau (28)

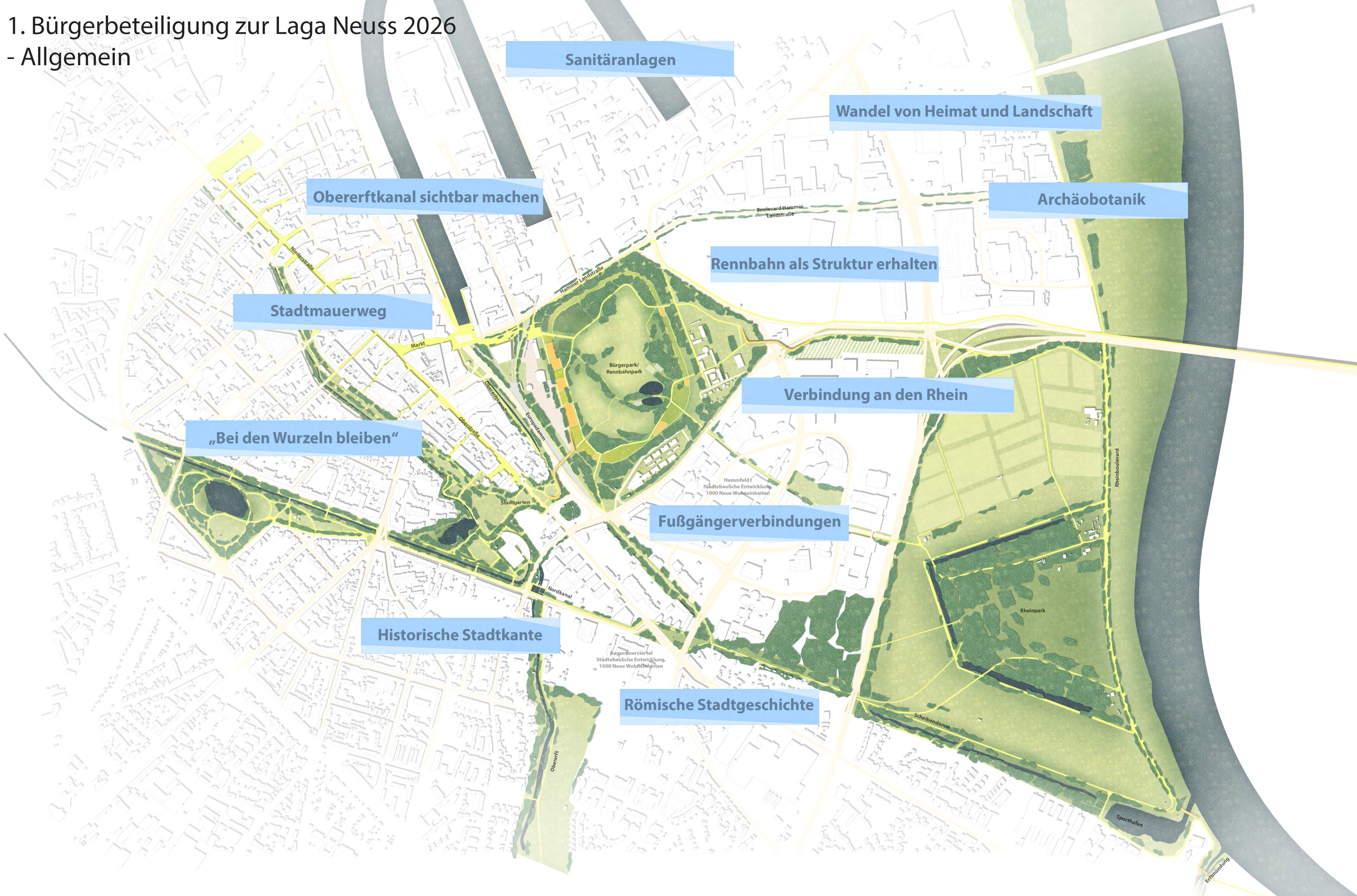
Filter

- nicht veröffentlichte Marker
- nur kommentierte Marker

1. Bürgerbeteiligung zur Laga Neuss 2026 - Schlagworte



1. Bürgerbeteiligung zur Laga Neuss 2026 - Allgemein



Sanitäranlagen

Wandel von Heimat und Landschaft

Obererftkanal sichtbar machen

Archäobotanik

Rennbahn als Struktur erhalten

Stadtmauerweg

Verbindung an den Rhein

„Bei den Wurzeln bleiben“

Fußgängerverbindungen

Historische Stadtkante

Römische Stadtgeschichte

Augustinerviertel
Städtebauliche Entwicklung,
1000 Neue Wohneinheiten

Hammfeld I
Städtebauliche Entwicklung,
1000 Neue Wohneinheiten

Obererft

Rheinboulevard

Rheinpark

Sporthafen

Erftmündung

1. Bürgerbeteiligung zur Laga Neuss 2026 - Freizeit, Sport und Spiel



Parkcafe

Sport + Spielfelder

Trinkwasserspender

Wasserspielplatz

Mehr Wasser für Sport + Erholung

Calisthenics

Fitness

Disc Golf Parcours

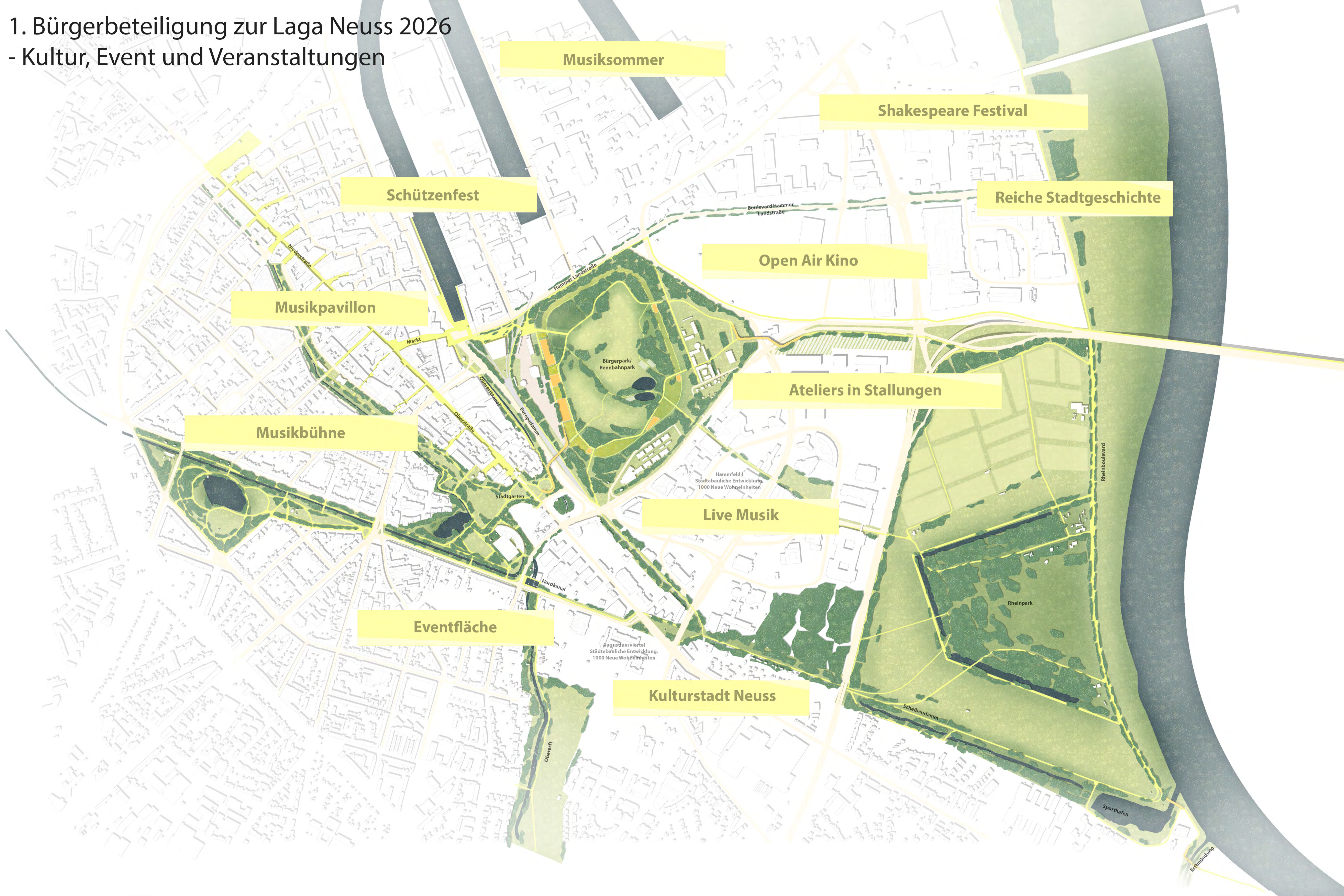
Boulebahn

Hundewiese

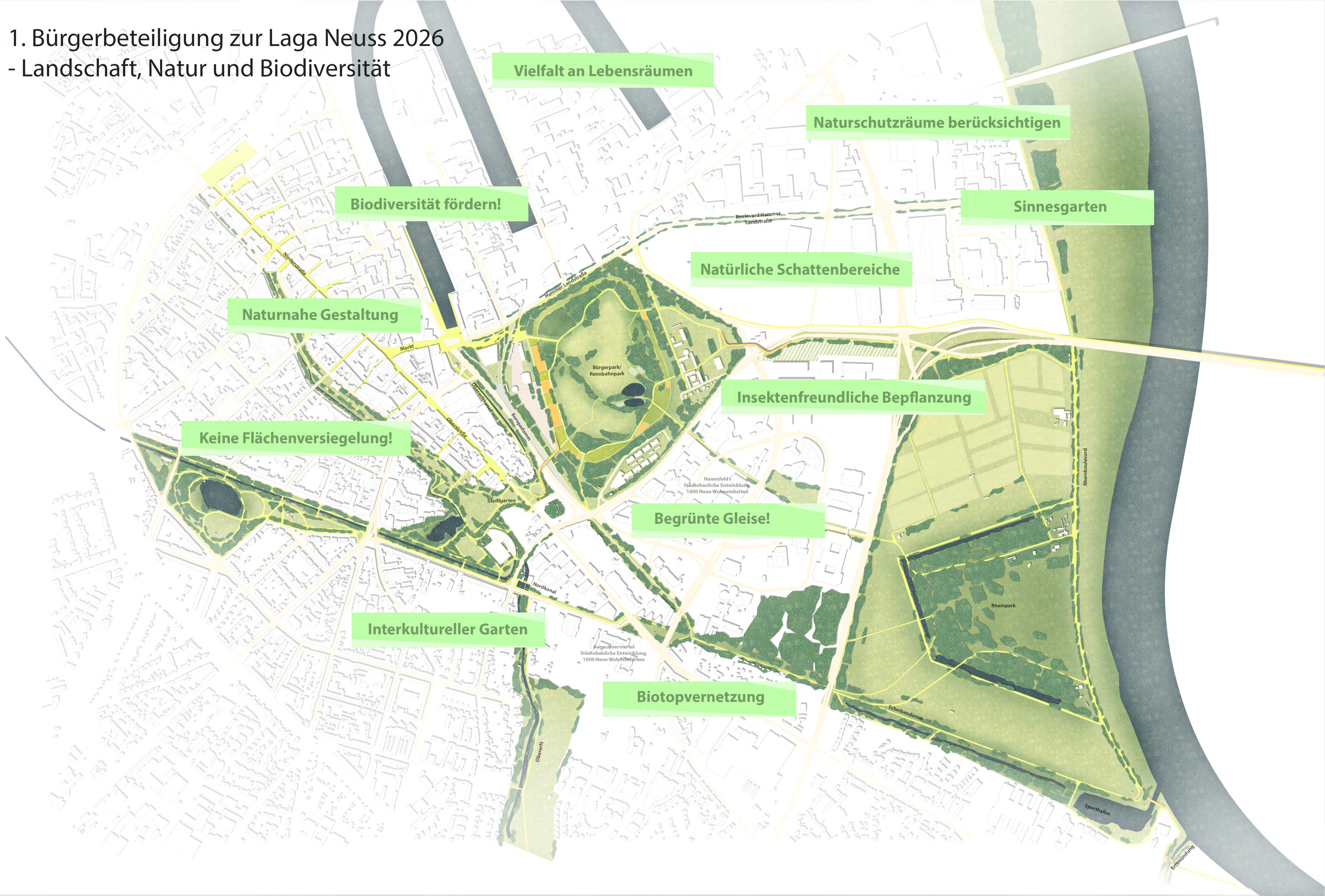
Biergarten

Parkcafe

1. Bürgerbeteiligung zur Laga Neuss 2026 - Kultur, Event und Veranstaltungen



1. Bürgerbeteiligung zur Laga Neuss 2026 - Landschaft, Natur und Biodiversität



Vielfalt an Lebensräumen

Naturschutzräume berücksichtigen

Biodiversität fördern!

Sinnesgarten

Naturnahe Gestaltung

Natürliche Schattenbereiche

Insektenfreundliche Bepflanzung

Keine Flächenversiegelung!

Begrünte Gleise!

Interkultureller Garten

Biotopvernetzung

Augustinerviertel
Städtebauliche Entwicklung,
1000 Neue Wohneinheiten

Hammfeld I
Städtebauliche Entwicklung,
1000 Neue Wohneinheiten

Bürgerpark/
Rennbahnpark

Rheinpark

Stadtgarten

Rheinboulevard

Obererft

Scheibendamm

Sporthafen

Erftmündung

Markt

Niederstraße

Hammle Landstraße

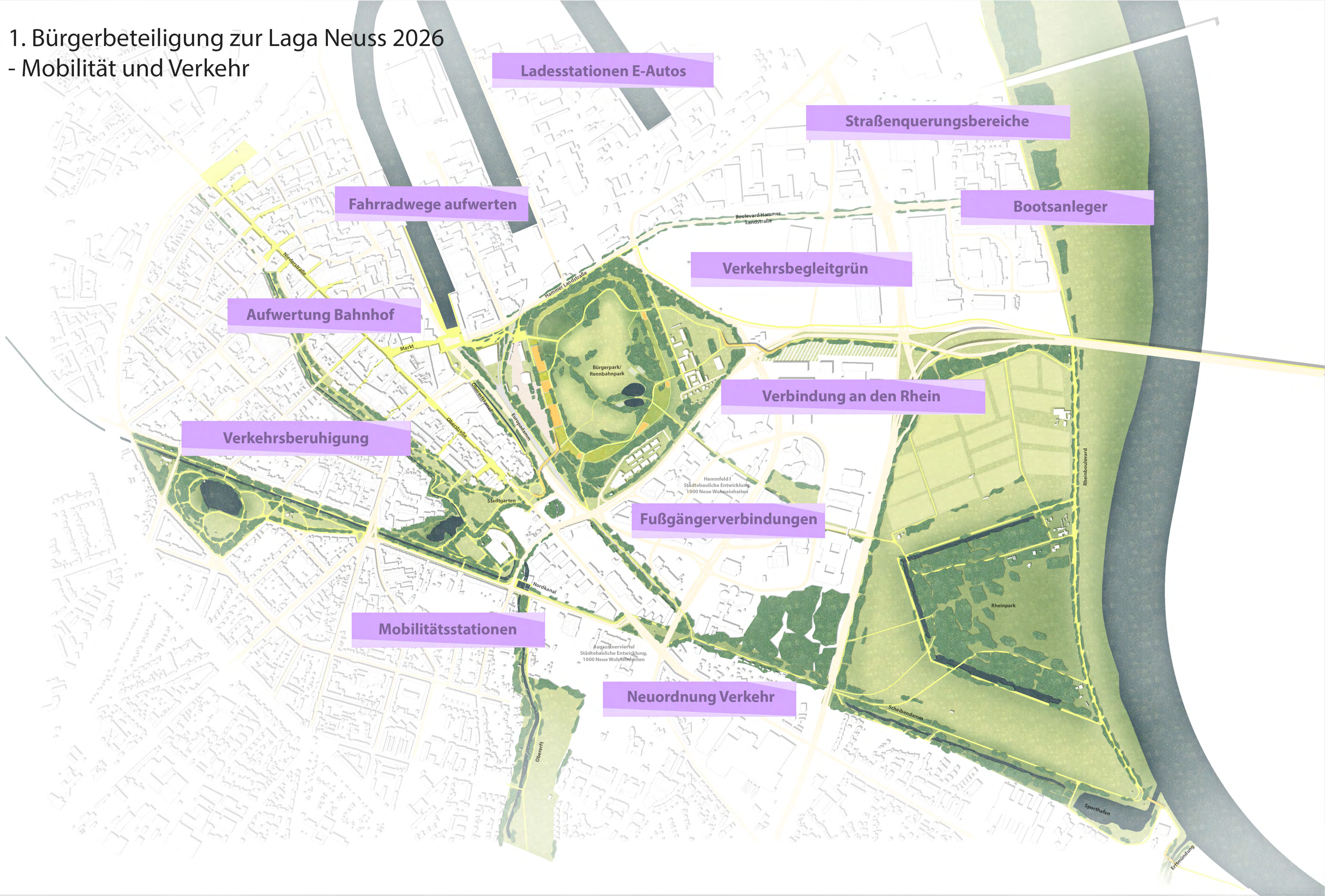
Boulevard Hammel
Landstraße

Obererftkanal

Europadamm

Nordkanal

1. Bürgerbeteiligung zur Laga Neuss 2026 - Mobilität und Verkehr



Ladesstationen E-Autos

Straßenquerungsbereiche

Bootsanleger

Verkehrsbegleitgrün

Verbindung an den Rhein

Fußgängerverbindungen

Neuordnung Verkehr

Mobilitätsstationen

Verkehrsberuhigung

Aufwertung Bahnhof

Fahrradwege aufwerten