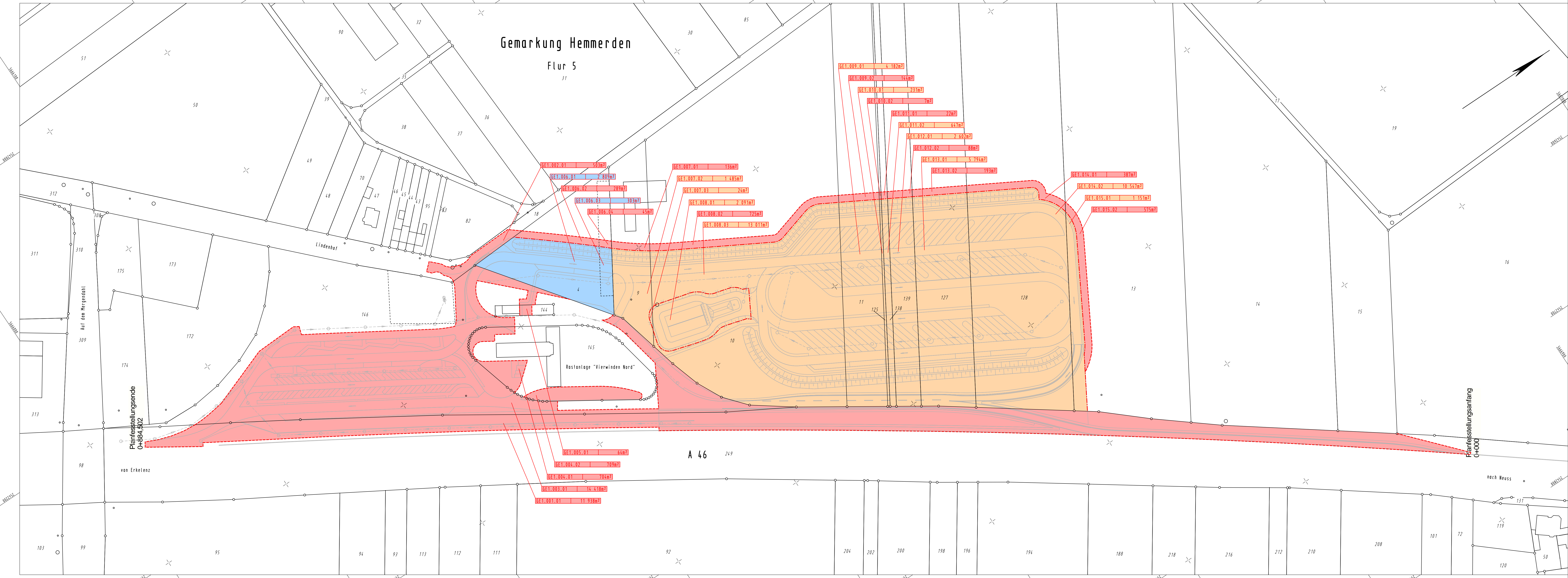


Y 2541912.741
X 5666132.692

Y 2542522.521
X 5667042.195

Gemarkung Hemmerden

Flur 5



Satzungsgemäß ausgelegt




in der Zeit vom _____
bis _____

in der Gemeinde _____

Zeit und Ort der Auslegung des Planes
sind rechtzeitig vor Beginn der
Auslegung ortsüblich bekannt gemacht worden.

Gemeinde: _____
(Dienstsigel)

(Unterschrift)

 Regionalniederlassung Niederrhein <small>Landesbetrieb Straßenbau Nordrhein-Westfalen</small>				
Straße A 46	von NK / Abschnitt 4805070	nach NK / Abschnitt 4805012	Stationsbereich 10.2	Projekt-Nr. 48-3068
Nächster Ort: Grevenbroich - Hemmerden		Blatt-Nr. GE 1		
A 46 Erweiterung der bewirtschafteten Rastanlage "Vierwinden Nord"				
ges. Bau-km 0+000 - 0+884,502		Ersatz für Bau-km _____		
Art der Änderung: _____		Grunderwerbsplan Maßstab: 1 : 1000		
Aufgestellt: <small>Mönchengladbach, den 10.12.2013</small> Der Leiter der Regionalniederlassung Niederrhein  (Gerhard Decker)				

Y 2542248.302
X 5665907.714

Y 2542858.082
X 5666817.217