


# SCHUTZWÜRDIGKEIT UND EMPFINDLICHKEIT

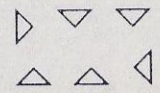
## SCHUTZGUT "WASSER"

### Bestand




Abgrenzung der Bodentypen

- L2 Parabraunerde und Auenbraunerde, stellenweise Gley-Parabraunerde
- L4 Braunerde, stellenweise Braunerde und Gley-Parabraunerde
- B5 Braunerde, stellenweise Parabraunerde und Gley-Braunerde
- B7<sub>2</sub> Braunerde, stellenweise Gley-Braunerde
- B8 Braunerde, auf der Niederterrasse stellenweise vergleyt
- G5 Gley, stellenweise Braunerde-Gley




Altlasten-Verdachtsflächen


- Do 01 Altstandort, saniert (Shredder-Rückstände)
- Do 64 Deponie (Erdaushub, Schlämme Steinsalzrückstände)



Wasserschutzzonen



Infiltrationsbecken



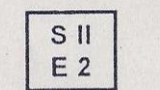
Fließgewässer



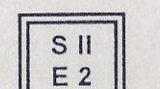
Stillgewässer

Übriger Bestand siehe Legendenbeiblatt "Realnutzung", Anlage 1, Blatt Nr. 5


### Bewertung von Schutzwürdigkeit und Empfindlichkeit




Bewertung "Grundwasser"




Bewertung Schutzgut "Fließ- und Stillgewässer"




Abgrenzung der Bewertungseinheiten




sehr hohe Empfindlichkeit (E 1)



hohe Empfindlichkeit (E 2)



mittlere Empfindlichkeit (E 3)



mäßig - geringe Empfindlichkeit (E 4)



Bereiche mit hoher Schutzwürdigkeit oder Empfindlichkeit (Schutzwürdigkeit und Empfindlichkeit mindestens II / 2)

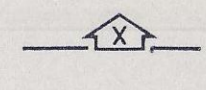
### Konfliktarme Ausbau-Tendenzen



Konfliktarme Ausbau-Tendenz: asymmetrisch (geboten)



Konfliktarme Ausbau-Tendenz: asymmetrisch (vorteilhaft)



Konfliktarme Ausbau-Tendenz: symmetrisch



Keine Ausbau-Tendenz: asymmetrischer Ausbau

63 734,222  
52 387,895

### Leitungssignaturen:

- Kanal
- - - - - Strom
- — □ Hochspannungsanlage
- - - - - Fernmeldeanlage
- - - - - Wasser
- - - - - Gas
- - - - - Mineralöl
- - - - - Fernwärme
- NRS
- - - - - Sauerstoff-Stickstoff

### Flächennutzungen:

- W Wohngebiet
- M Mischgebiet
- GE Gewerbegebiet
- GI Industriegebiet
- Gr Grünflächen
- L Landwirtschaftliche Flächen
- F Forstwirtschaftliche Flächen
- LF Land- und Forstwirtschaftliche Flächen
- SO Sondergebiet
- N Naturschutzgebiet
- L Landschaftsschutzgebiet
- WSZ Wasserschutzzone

# SCHUTZWÜRDIGKEIT UND EMPFINDLICHKEIT

## SCHUTZGUT "WASSER"

### Legendenbeiblatt

INSTITUT FÜR LANDSCHAFTSENTWICKLUNG  
UND STADTPLANUNG

Dipl. Ing. Thomas A. Winter  
Frankenstraße 332 · 45133 Essen (Bredeney)  
Tel. 0201 / 42 35 14 · Fax 0201 / 41 26 03

Essen, den Nov. 1997

Umweltverträglichkeitsstudie Landschaftsplanung Städtebau Grünordnung Freizeit Ökologie Planung Beratung Gutachten

<b>Landschaftsverband Rheinland</b>				Reg. Nr.
Rheinisches Autobahnamt Krefeld				
Strasse	von NK	nach NK	Station	Anlage : 4
A 57				Blatt Nr : 5
<b>A 57</b>				Bau-km
<b>6 streifiger Ausbau zwischen</b>				Ersatz für
<b>AK Neuss - Süd und AK Köln - Nord</b>				Ersetzt durch
<b>UMWELTVERTRÄGLICHKEITSUNTERSUCHUNG</b>				Schutzwürdigkeit / Empfindlichkeit
				Schutzgut "Wasser"
				1 : 5.000
bearb.	gez.	gepr.	Nr.	Art der Änderung
				Name
				Dat.
Aufgestellt: Krefeld, den				
Der Leiter des Rheinischen Autobahnamtes				
Grundplan hergestellt:		Ergänzungen:		
62 011,537 50 576,167		Aufnahme Feldvergleich Kataster		