


SCHUTZWÜRDIGKEIT UND EMPFINDLICHKEIT

SCHUTZGUT "PFLANZEN UND TIERE"

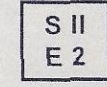
Bestand




Landschaftsschutzgebiet

Übriger Bestand siehe Legendenbeiblatt "Realnutzung", Anlage 1, Blatt Nr. 5


Bewertung von Schutzwürdigkeit und Empfindlichkeit




Bewertung Schutzwürdigkeit "Pflanzen und Tiere"




Abgrenzung der Bewertungseinheiten




sehr hohe Empfindlichkeit (E 1)



hohe Empfindlichkeit (E 2)



mittlere Empfindlichkeit (E 3)



mäßig - geringe Empfindlichkeit (E 4)



Bereiche mit hoher Schutzwürdigkeit oder Empfindlichkeit (Schutzwürdigkeit und Empfindlichkeit mindestens II / 2)

Konfliktarme Ausbau-Tendenzen



Konfliktarme Ausbau-Tendenz: asymmetrisch (geboten)



Konfliktarme Ausbau-Tendenz: asymmetrisch (vorteilhaft)



Konfliktarme Ausbau-Tendenz: symmetrisch



Keine Ausbau-Tendenz: asymmetrischer Ausbau

63 734,222
52 387,895

Leitungssignaturen:

- Kanal
- - - - - Strom
- — □ Hochspannungsanlage
- - - - - Fernmeldeanlage
- - - - - Wasser
- - - - - Gas
- - - - - Mineralöl
- - - - - Fernwärme
- ⊙ NRS
- - - - - Sauerstoff-Stickstoff

Flächennutzungen:

- ⊙ W Wohngebiet
- ⊙ M Mischgebiet
- ⊙ GE Gewerbegebiet
- ⊙ GI Industriegebiet
- ⊙ Gr Grünflächen
- ⊙ L Landwirtschaftliche Flächen
- ⊙ F Forstwirtschaftliche Flächen
- ⊙ LF Land- und Forstwirtschaftliche Flächen
- ⊙ SO Sondergebiet
- ⊙ N Naturschutzgebiet
- ⊙ L Landschaftsschutzgebiet
- WSZ Wasserschutzzone

SCHUTZWÜRDIGKEIT UND EMPFINDLICHKEIT

SCHUTZGUT "PFLANZEN UND TIERE"

Legendenbeiblatt

INSTITUT FÜR LANDSCHAFTSENTWICKLUNG
UND STADTPLANUNG

Dipl. Ing. Thomas A. Winter
Frankenstraße 332 · 45133 Essen (Bredeney)
Tel. 0201 / 42 35 14 · Fax 0201 / 41 26 03

Essen, den... Nov. 1997

Umweltverträglichkeitsstudie Landschaftsplanung Städtebau Grünordnung Freizeit Ökologie Planung Beratung Gutachten

Landschaftsverband Rheinland

Rheinisches Autobahnamt Krefeld

Strasse	von NK	nach NK	Station
A 57			

A 57

6 streifiger Ausbau zwischen
AK Neuss - Süd und AK Köln - Nord

Reg. Nr.

Anlage : 6

Blatt Nr : 5

Bau-km

Ersatz für

Ersetzt durch

UMWELTVERTRÄGLICHKEITSUNTERSUCHUNG

Schutzwürdigkeit / Empfindlichkeit

Schutzgut "Pflanzen und Tiere"

1 : 5.000

bearb	gez	gepr	Nr	Art der Änderung	Name	Dat.

Aufgestellt Krefeld, den

Der Leiter des Rheinischen Autobahnamtes

Grundplan hergestellt:

Ergänzungen:

Aufnahme

Feldvergleich

Kataster

62 011,537
50 576,167